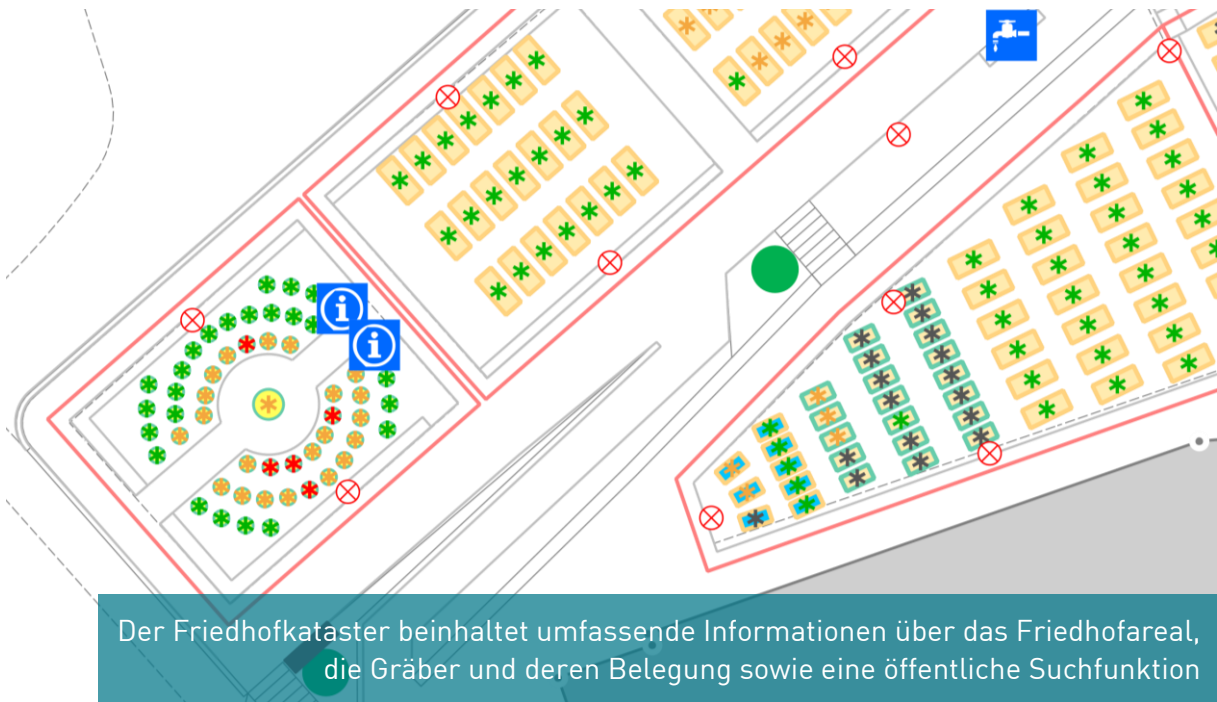
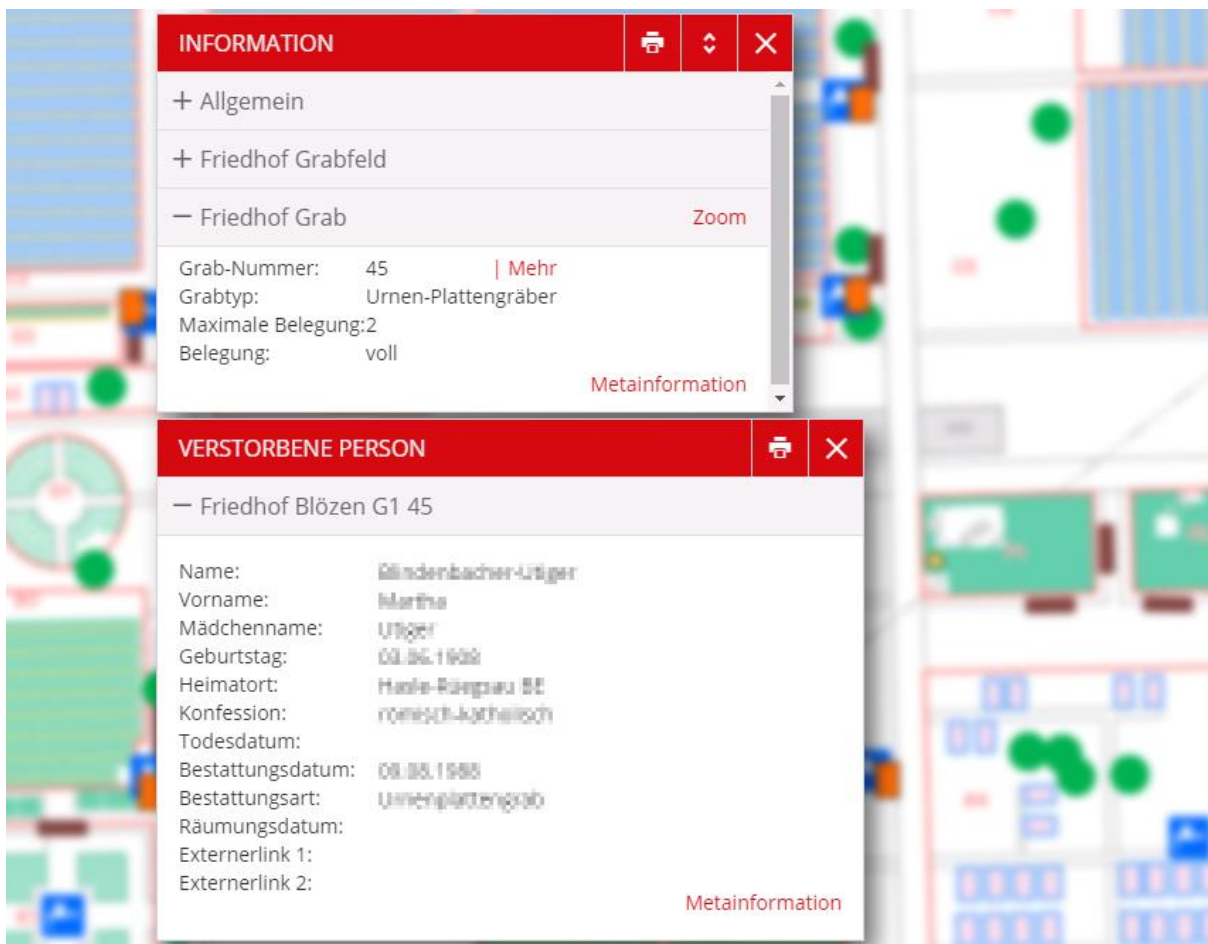
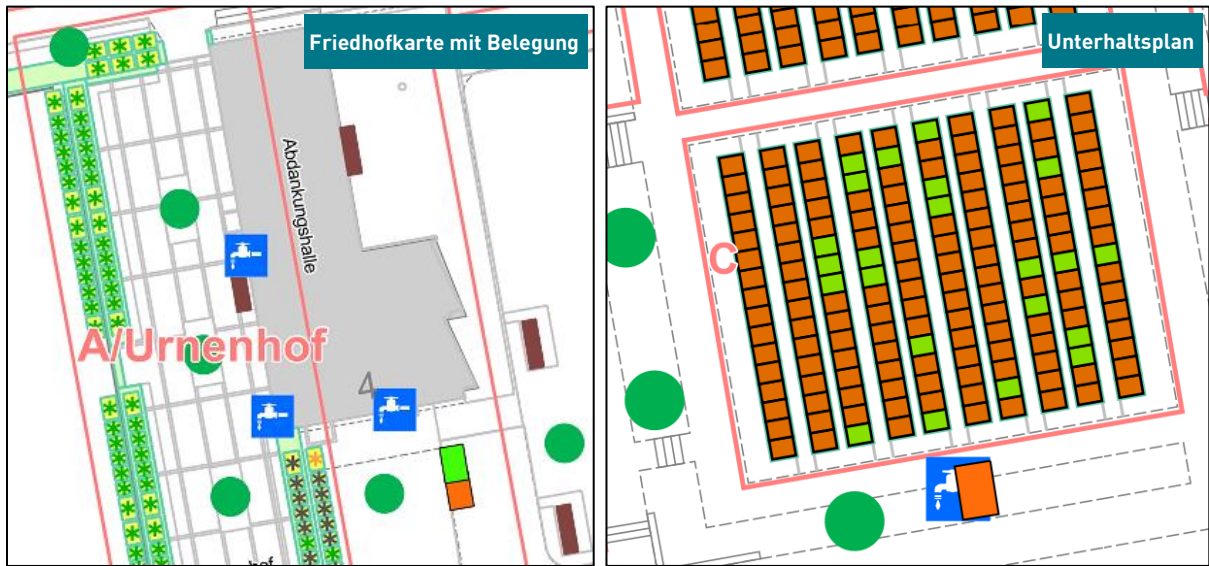


Geoportal Friedhofkataster



- UNSER ANGEBOT**
- Übersichtskarte im Geoportal inklusive Verstorbenenendaten
 - Detaillierte Papierpläne (Schaukastenplan, Vermessungsplan etc.)
 - Erfassung aller wichtigen Inventarobjekte des Friedhofs vor Ort
 - Unkomplizierte und effiziente Aktualisierung der Pläne nach Bedarf
 - **Option:** Schnittstelle zum bereits bestehenden Drittsystem der Friedhofverwaltung: Informationen werden weiterhin zentral gepflegt.
Unterstützte Drittsysteme mit täglicher Datenaktualisierung: Tomba, CMI AXI-OMA und Hürlimann.
 - **Option:** Benutzerebene zur selbstständigen Verwaltung von Verstorbenen durch die Friedhofverwaltung gänzlich ohne zusätzliche Software. Schlanke Lösung, besonders auch für kleinere Gemeinden geeignet.
 - **Option:** Öffentliche Verstorbenenensuche (Aufruf via Webseite und QR-Code)
- KARTENINHALT**
- Grafische Unterscheidung der Gräber anhand von Grabkategorie, Bestattungsart und Belegungsstatus, Darstellung der Grabfelder
 - Inventarobjekte des Friedhofs werden als Punktsymbole dargestellt
 - Das Informationsfenster bietet Zugriff auf die Informationen des angebotenen Drittsystems, inklusive Angaben zu den verstorbenen Personen sowie Bestattungs- und Räumungsdatum
 - Die Suchfunktion unterstützt die Suche nach Grabnummern sowie verstorbenen Personen
 - **Option:** Visualisierung des Grabunterhalts (Zuständigkeiten, Verträge)



Oben: Links die Geoportale Friedhofkarte, rechts der Unterhaltsplan (grün = Unterhalt Gemeinde, braun = privat).
Unten: Die Informationsfenster bieten Zugriff auf die Daten des angebotenen Drittsystems. In diesem Beispiel wurden die Personendaten unkenntlich gemacht.

