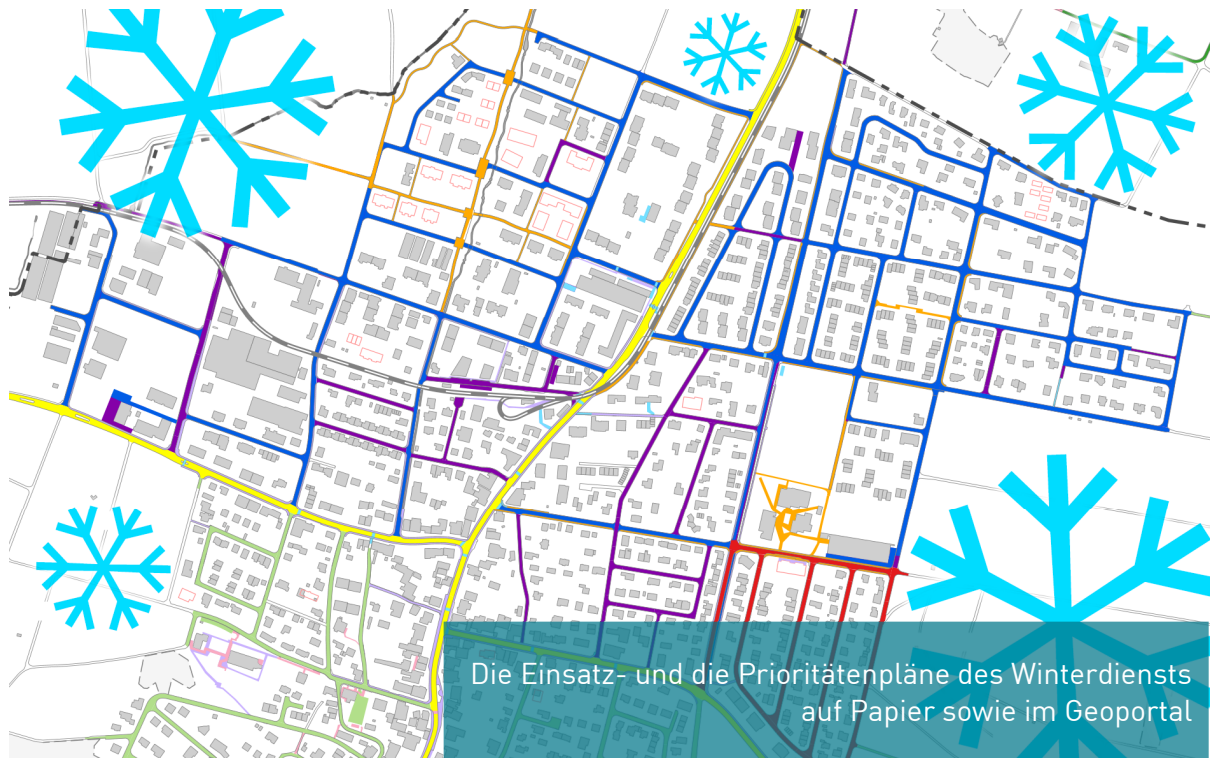


Geoportal Winterdienst

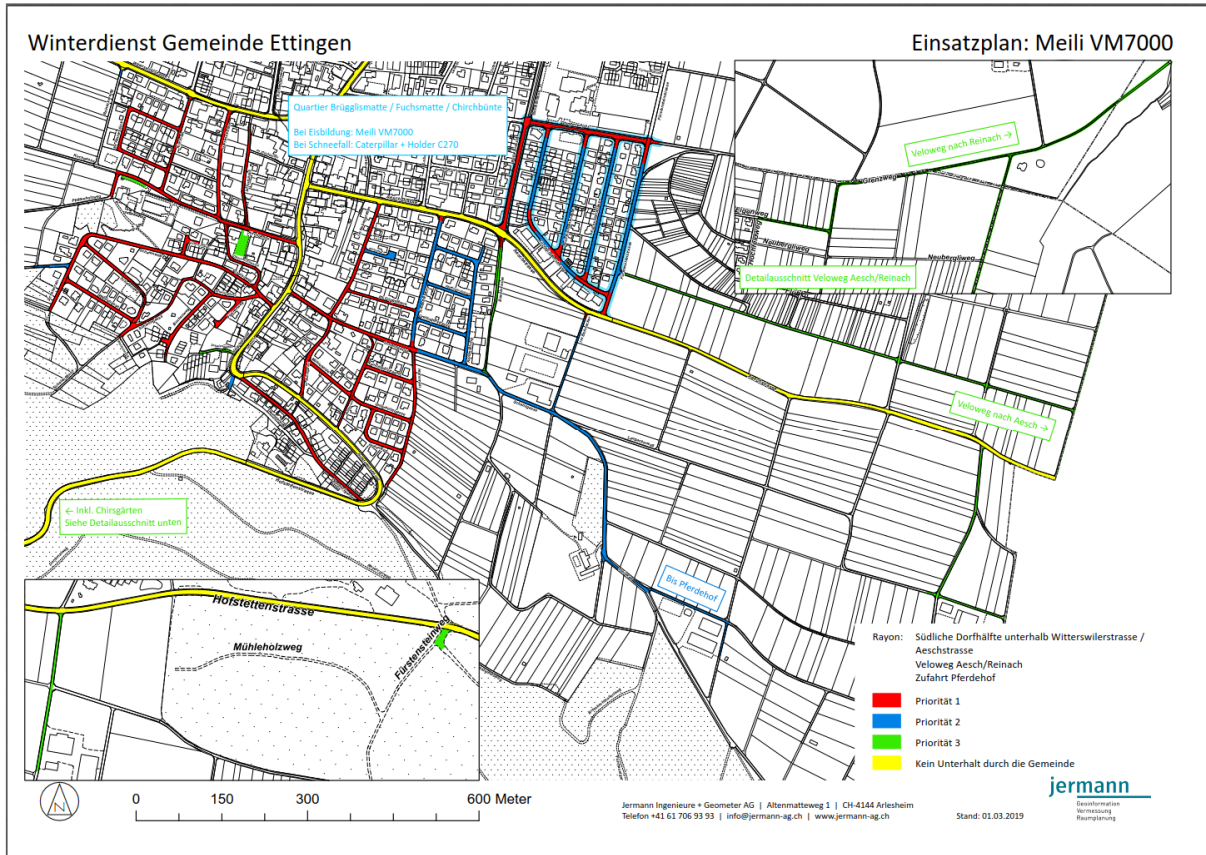


UNSER ANGEBOT

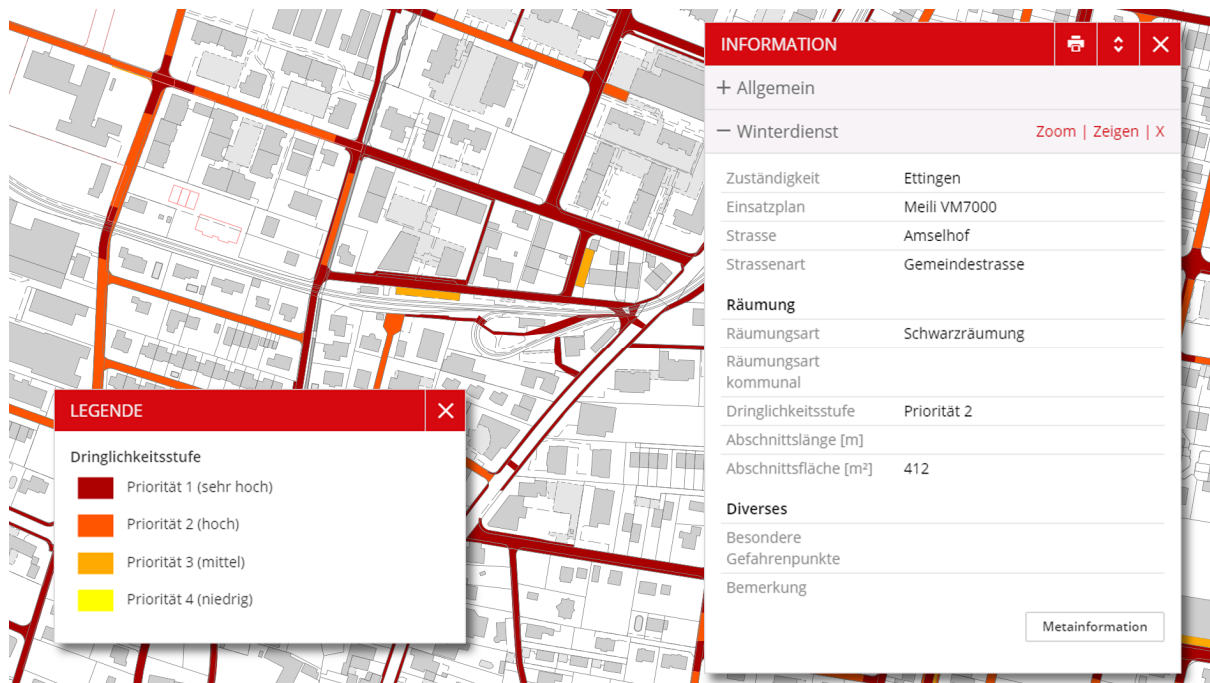
- Einsatz- und Prioritätenpläne für den Winterdienst als leicht lesbare Papierpläne (A3 für den Einsatz in Fahrzeugen), als Übersichtsplan (Faltplan) und als Geoportalkarte
- Unkomplizierte und effiziente Aktualisierung der Winterdienstpläne nach Bedarf
- Berechnung der Befahrungskilometer und bewirtschafteten Flächen pro Einsatzplan

KARTENINHALT

- Der Winterdienst umfasst im Geoportal zwei Karten: Entweder Einfärbung der befahrenen Fläche nach Einsatzplan oder Einfärbung nach Prioritätenplan (Dringlichkeitsstufe)
- Im Infowindow sind Informationen über die Zuständigkeit, Räumungsart, Strassenart, besondere Gefahrenpunkte, Befahrungskilometer sowie bewirtschaftete Fläche abrufbar
- Die Papierpläne sind für den Ausseneinsatz konzipiert, einsatzplan- und fahrzeugspezifisch und können flexibel an die Anforderungen der Gemeinde angepasst werden



A3 Papierplan für den Einsatz im Feld und in Fahrzeugen



Geoportalkarte «Winterdienst Dringlichkeitsstufe»

