

Waldentwicklungsplan WEP



UNSER ANGEBOT

- Einfacher Zugriff über das Geoportal für die breite Öffentlichkeit
- Verwaltung der drei Teilpläne Objekte, Waldfunktionen und Erschließung
- Zugehöriger Bericht im Format PDF abrufbar
- Infobutton für zusätzliche Informationen zu den einzelnen Objekten
- Möglichkeit, Dokumente bei den Objekten zu hinterlegen (passwortgeschützt)

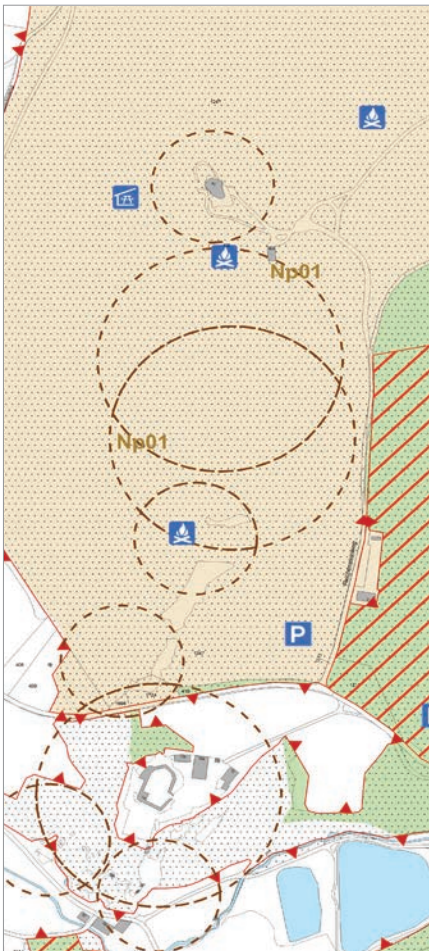
IHR NUTZEN

- Rascher elektronischer Zugriff auf den WEP über das Geoportal
- Zusätzliche Informationen zu den einzelnen Objekten abrufbar
- Sicherheit über Abgrenzung der einzelnen Teilflächen
- Vermeidung von Fehlern bei Planungen, Bewirtschaftung und Koordination verschiedener Nutzungsansprüche

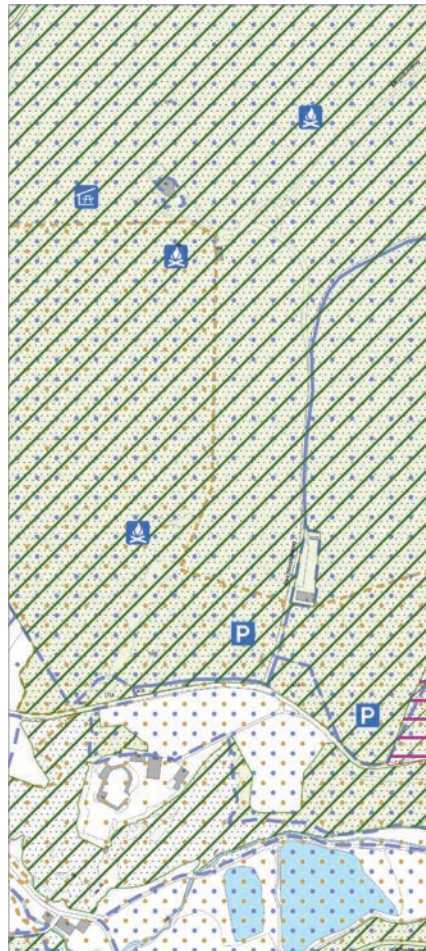
Der Waldentwicklungsplan (WEP) ist das Instrument für die Waldplanung auf überbetrieblicher Ebene.

Er wird eigentumsübergreifend über eine Planungsregion jeweils für einen Zeithorizont von 15 Jahren erstellt. Mit dem WEP werden die Entwicklungsabsichten, allgemein gültige Bewirtschaftungsgrundsätze und für besondere Flächen Ziele und Massnahmen festgelegt. Der WEP zeigt die verschiedenen Ansprüche (Nutz-, Schutz- und Wohlfahrtsfunktion) an den Wald auf, welche Funktionen die verschiedenen Waldgebiete übernehmen, welche Konflikte daraus resultieren und wo immer möglich, welche Lösungswege bestehen. Er dient somit als Richtlinie für eine nachhaltige Waldbewirtschaftung in Abstimmung mit nichtforstwirtschaftlichen Ansprüchen. (Vgl. Amt für Wald beider Basel).

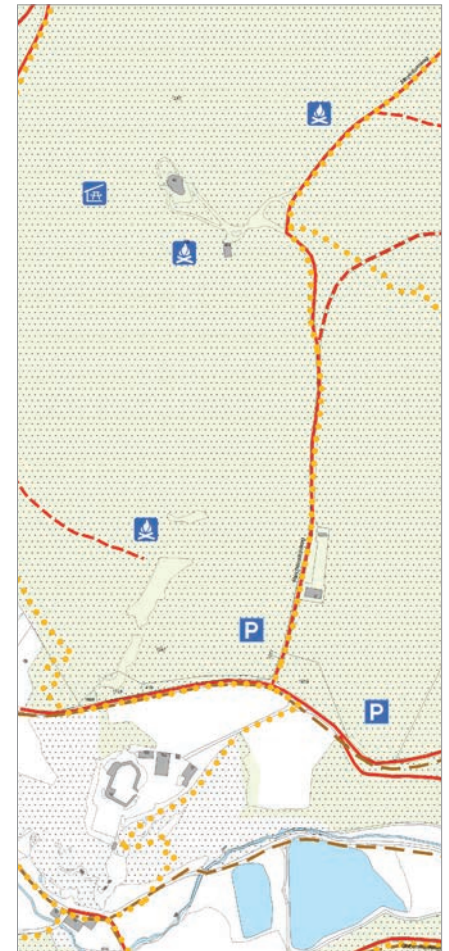
Der WEP fasst somit alle wichtigen Grundlagen für die betriebliche Waldplanung zusammen und ist damit für die Gemeinden, Waldbesitzer aber auch für den alltäglichen Waldnutzer ein wichtiges Instrument und Informationsquelle. Mit dem Modul Waldentwicklungsplan auf dem GeoPortal stehen die Inhalte des WEP allen Gemeindefachpersonen wie auch privaten Waldnutzern auf einem softwareunabhängigen System zur Verfügung. Es ist möglich die verschiedenen Teilpläne einzeln aufzurufen, den Bericht des WEP einzusehen sowie zusätzliche Informationen über die einzelnen Objekte im WEP zu erhalten.



Geoportal-Darstellung des Teilplans Objekte



Geoportal-Darstellung des Teilplans Waldfunktionen



Geoportal-Darstellung des Teilplans Erschliessung

