Fassadenplan

aus Laserscanning-Aufnahmen

St. Jakobshalle Basel

Haupthalle Fassade Nordost

1:100

——— Geometrie Fassade
— — — Geometrie im Vordergrund
——— Geometrie im Hintergrund (sichtbar)
- - - - Geometrie im Hintergrund (verdeckt)

Da die Schnittachsen der Haupthalle nicht rechtwinklig zueinander verlaufen, dürfen nur Geometrien, welche direkt in der Schnittebene liegen, auf die Schnittachse vermasst werden. Geometrien, die hinter der Schnittebene liegen (Geometrien im Hintergrund), dürfen aufgrund einer schrägen Projektion ausdrücklich NICHT auf die Schnittachse vermasst werden!

Alle vermessenen Geometrien sind als schwarze Linien dargestellt. Graue Schraffurlinien dienen ausschliesslich zur Orientierung und stellen ausdrücklich KEINE vermessene Geometrie dar.

Alle Höhenkoten sind als Meereshöhen angegeben. Es wurde keine Projektkote (+/- 0.00) definiert. Ausgangshöhe ist der Nivellementspunkt TF_1062 des Kantons BS mit der Höhe 259.687 m ü. M.

Die relative Genauigkeit der Aufnahme beträgt ca. 1 cm über den gesamten Perimeter. Lage-Referenz ist die Amtliche Vermessung des Kantons BS im alten Bezugsrahmen LV03. (Nullpunkt = 600'000 m / 200'000 m). Es wurde die Amtliche Vermessung des Kantons BS gewählt, da vom Kanton BL im betreffenden Perimeter keine amtlichen Fixpunkte vorhanden sind.

Die angegebenen Geometrien stellen den bestehenden fertigen Ausbau dar. Die Unterscheidung der Materialien (Beton, Mauerwerk, etc.) ist anhand der Layerstruktur ersichtlich und wurde nach bestem Wissen und Gewissen vorgenommen. **Bitte prüfen Sie unbedingt die tatsächlichen Materialien!**

jermann
Geoinformation
Vermessung
Landmanagement

Jermann Ingenieure + Geometer AG
Alterswattweg 1
4144 Arlesheim
Telefon 061 706 93 93
Telefax 061 706 93 94
www.vermarch

Datum:	08.01.2014	bearbeitet:	scf
Format:	100,0 x 59,4 cm	gezeichnet:	zim
Auftrag-Nr.:	36.12057		
Plan:	Haupthalle Fassade Nordost Version 1.0		

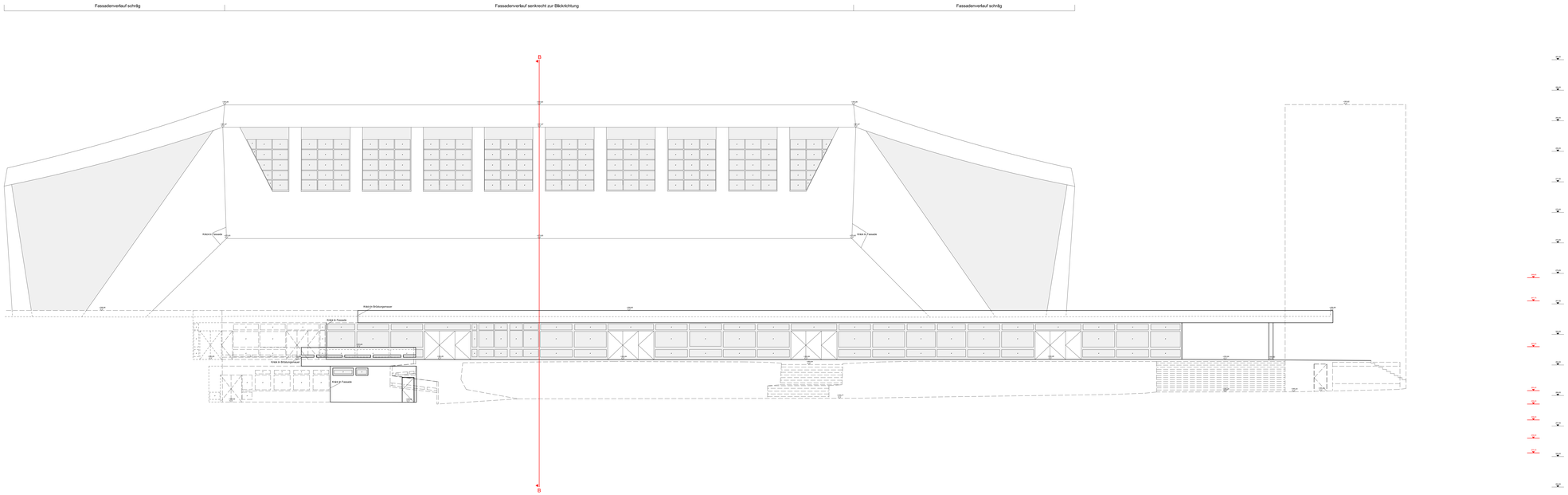

GRUNDRISSPLAN

aus Laserscanning-Aufnahmen

St. Jakobshalle Basel

Erdgeschoss

1:100

- Geometrie im Schnitt (jeweils ca. 1m über fertigem Boden)
- Geometrie im Vordergrund
- Geometrie im Hintergrund (sichtbar)
- Geometrie im Hintergrund (verdeckt)

N
W O
S

Alle vermessenen Geometrien sind als schwarze Linien dargestellt. Graue Schraffurlinien dienen ausschliesslich zur Orientierung und stellen ausdrücklich KEINE vermessene Geometrie dar.

Das Schnittniveau wurde aufgrund der verschiedenen Niveaus innerhalb eines Geschosses im betreffenden Bereich als Meereshöhe angegeben.

Alle Höhenkoten sind als Meereshöhen angegeben. Es wurde keine Projektliste (+/- 0.00) definiert. Ausgegeben ist der Niveaumerkpunkt ⦶ 1062 des Kantons BS mit der Höhe 259.687 m ü. M.

Die relative Genauigkeit der Aufnahme beträgt ca. 1 cm über den gesamten Perimeter. Lage-Reference ist die Amtliche Vermessung des Kantons BS (in allen Bezugsnehmen [UID]). (Nullpunkt = 600'000 m / 200'000 m). Es wurde die Amtliche Vermessung des Kantons BS gewählt, da vom Kanton BL im betreffenden Perimeter keine amtlichen Fixpunkte vorhanden sind.

Die angegebenen Geometrien stellen den bestehenden fertigen Ausbau dar. Die Unterscheidung der Materialien (Beton, Mauerwerk, etc.) ist anhand der Layersimulator erstellt/in und wurde nach besten Wissen und Gewissen vorgenommen. **Bitte prüfen Sie unbedingt die tatsächlichen Materialien!**

jermann
Geoinformation
Vermessung
Landmanagement

Jermann Ingenieure + Geometer AG
Gerberstrasse 7
4144 Arlesheim
Telefon 061 706 93 93
info@jermann.ch
www.bluewin.ch

Datum:	28.11.2013	Massstab:	1:100
Format:	2102 x 1414 mm	gezeichn.:	ahw
Auftragsnr.:	36.12057		
Plan:	Grundrissplan Hörgerichts Version 2.0		

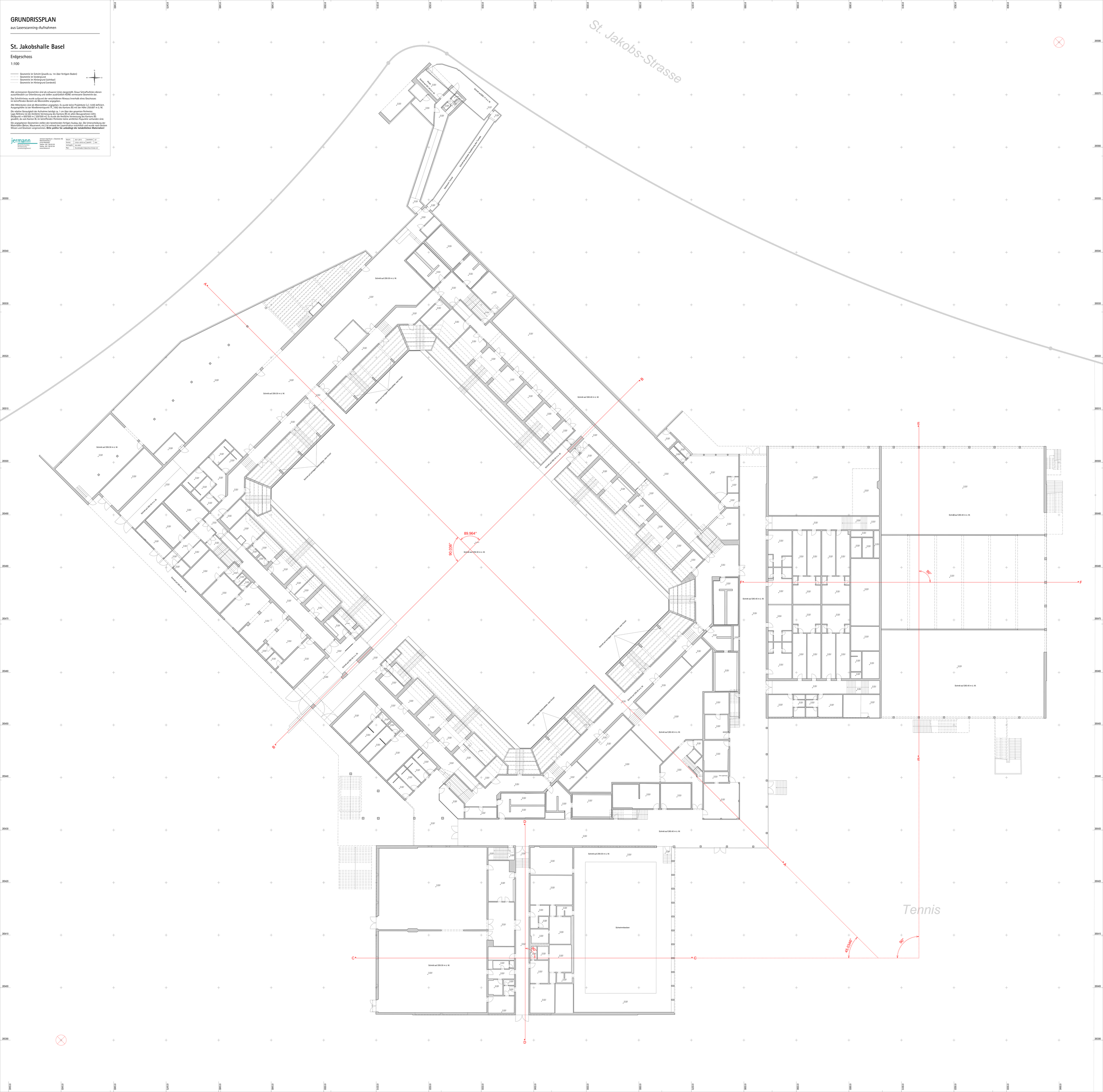

VERTIKALSCHNITT

aus Laserscanning-Aufnahmen

St. Jakobshalle Basel

Schnitt A-A

1:100

- Geometrie im Schnitt
- Geometrie im Vordergrund
- Geometrie im Hintergrund (sichtbar)
- Geometrie im Hintergrund (verdeckt)

Da die Schnittachsen der Hauptbahle nicht rechtwinklig zueinander verlaufen, dürfen nur Geometrien, welche direkt in der Schnittebene liegen, auf die Schnittachse vermasst werden. Geometrien, die hinter der Schnittebene liegen (Geometrien im Hintergrund), dürfen aufgrund einer schrägen Projektion ausdrücklich NICHT auf die Schnittachse vermasst werden!

Alle vermessenen Geometrien sind als schwarze Linien dargestellt. Graue Schraffurlinien dienen ausschliesslich zur Orientierung und stellen ausdrücklich KEINE vermessene Geometrie dar.

Alle Höhenkoten sind als Meereshöhen angegeben. Es wurde keine Projektkote (+/- 0.00) definiert. Ausgangshöhe ist der Nivellementspunkt TF_1062 des Kantons BS mit der Höhe 259.687 m ü. M.

Die relative Genauigkeit der Aufnahme beträgt ca. 1 cm über den gesamten Perimeter. Lage-Referenz ist die Amtliche Vermessung des Kantons BS im alten Bezugsrahmen LV03. (Nullpunkt = 600'000 m / 200'000 m). Es wurde die Amtliche Vermessung des Kantons BS gewählt, da vom Kanton BL im betreffenden Perimeter keine amtlichen Fixpunkte vorhanden sind.

Die angegebenen Geometrien stellen den bestehenden fertigen Ausbau dar. Die Unterscheidung der Materialien (Beton, Mauerwerk, etc.) ist anhand der Layerstruktur ersichtlich und wurde nach bestem Wissen und Gewissen vorgenommen. **Bitte prüfen Sie unbedingt die tatsächlichen Materialien!**

jermann
Geoinformation
Vermessung
Landmanagement

Jermann Ingenieure + Geometer AG
Aeschenvorstadt 1
4051 Basel
Telefon 061 706 93 93
Telefax 061 706 93 94
www.bbbe.ch
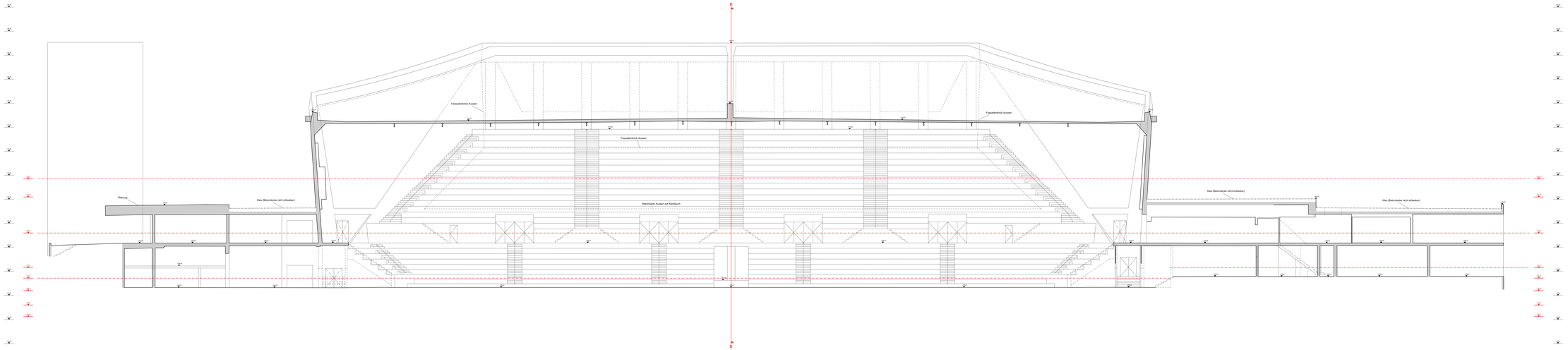
Datum:	09.12.2013	Verfasser:	scf
Format:	100x3 x 50.4 cm	geprüft:	dne
Aufnahme:	30.1.2013		
Plan:	Vertikalschnitt A-A Version 1.0