












Legende Amtliche Vermessung



<ul style="list-style-type: none"> ———— Liegenschaftsgrenze ----- Baurecht ----- Gemeindegrenze ----- Bezirksgrenze → → → → Kantonsgrenze ++++ Landesgrenze — — — Liegenschaftsgrenze / Baurecht in Mutation 	<ul style="list-style-type: none"> ----- übriger Gebäudeteil ----- Unterstand ----- schmaler Weg ----- übrige Intensivkulturen ----- übrige befestigte Fläche ----- übrige vegetationslose Fläche ----- übrige humusierte Fläche ----- Acker, Wiese, Weide ----- Bahn ----- eingedoltes öffentliches Gewässer ----- unterirdisches Gebäude ----- Reservoir ----- Tunnel ----- Unterführung ----- Hochspannungsfreileitung ----- Druckleitung ----- Achse Bahngleise ----- Waldgrenze
<ul style="list-style-type: none"> ○ ○ Liegenschaftsgrenzpunkt ◎ ◎ Lagefixpunkt ⊙ Höhefixpunkt ⊙ Gemeindegrenzpunkt 	<ul style="list-style-type: none">  Fließrichtung Gewässer  Wasserbecken, stehendes Gewässer  Bildstock, Kruzifix
<ul style="list-style-type: none"> 1890 Liegenschaftsnummer 1356 Liegenschaftsnummer in Mutation (1363) Baurechtsnummer (1300) Baurechtsnummer in Mutation 12 Hausnummer 1521/NG271 Nummer Lagefixpunkt / Höhefixpunkt 	<ul style="list-style-type: none">  Gebäude  projektiertes Gebäude  unterirdische Gebäude, Reservoir  geschlossener Wald  übrige bestockte Fläche (z.B. Hecke)  Fels   Reben

Öffentlich rechtliche Eigentumsbeschränkungen



Baulinien ⁽¹⁾	Baulinien provisorisch ⁽¹⁾	gesetzliche Minimalabstände ^{(2),(3)}	
			Strassen
			Wald
		(4)	Gewässer
			Gestaltungsbaulinie
			Schienenweg, Leitung, Schutzzonen, Friedhof, Lärmschutz
			Baulinie Kanton / Bund
			Baufeld
			Baubereich
			Abstand Baulinie zu Liegenschaftsgrenze

Baulinien mit Geltungsbereich ⁽¹⁾	Baulinien mit Geltungsbereich provisorisch ⁽¹⁾		
			unterirdisch
			Stockwerk
			Arkaden
			Balkon
			weitere

	offiziell festgelegte Waldgrenze		Strassenachse ^{(1),(3)}
	Strassenlinie ^{(1),(3)}		Schienenachse ^{(1),(3)}
	Strassenlinie / Bahntrasseelinie Kanton ⁽¹⁾		Gewässerachse ^{(1),(3)}
	Perimeter Quartierplan (QP) ⁽³⁾		

Verkehrsflächen^{(1),(3)}

	Strasse, Weg		Grünstreifen
	Platz		Trottoir, Gehweg
	Bahntrasse		Radweg
	Gewässer		Geh- und Radweg
	Bankett		Perron
	Radstreifen		Parkierungsfläche
	Bushaltestelle		weitere

Bemessung Bau- und Strassenlinienplan
Das Planungsmass kann gegenüber dem effektiven Ausbau abweichen

⁽¹⁾genehmigt durch Regierungsratsbeschluss

⁽²⁾gemäss Raumplanungs- und Baugesetz BL §95

⁽³⁾kommunale Mehranforderung;
nicht in jedem Datenbestand vorhanden

⁽⁴⁾der gesetzliche Minimalabstand an öffentlichen Gewässern ist gemäss Raumplanungs- und Baugesetz BL §95 d fallweise zu bestimmen