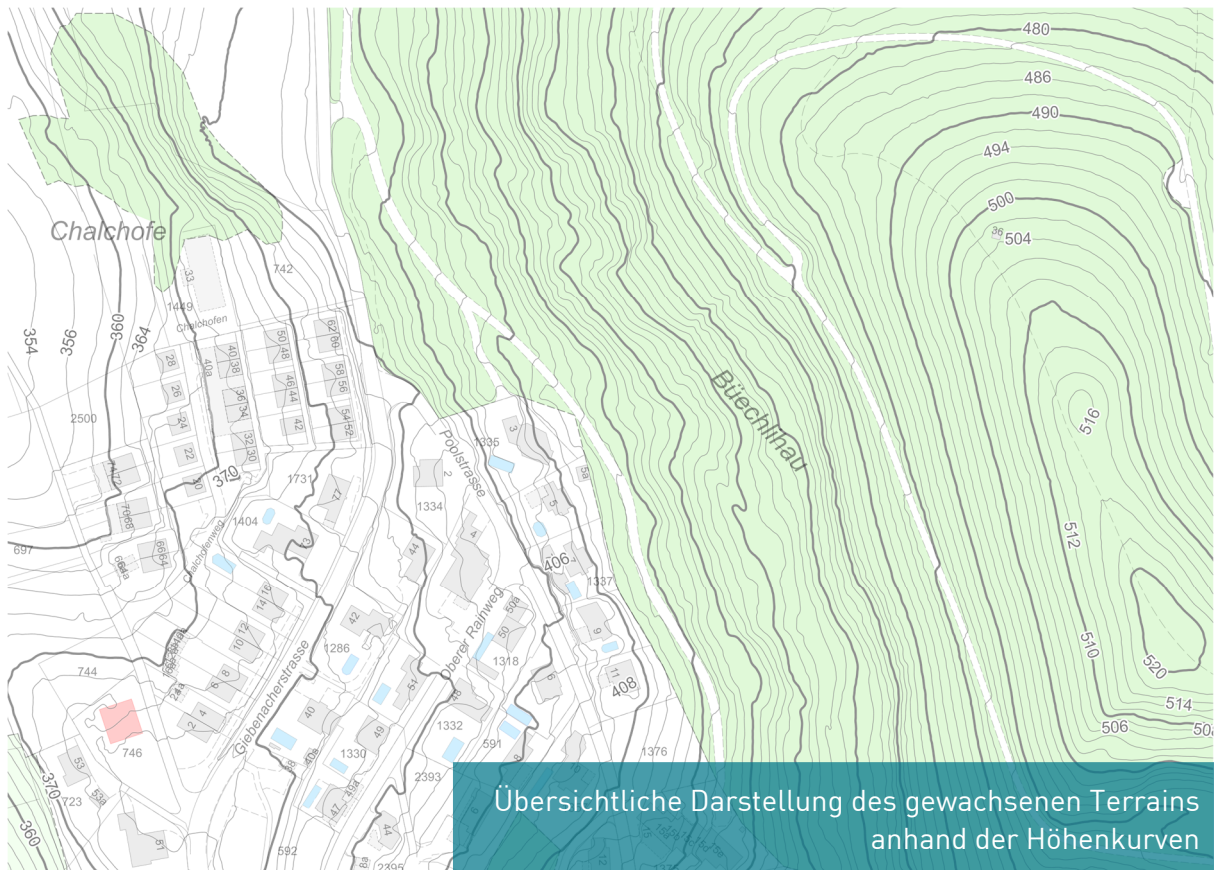


Geoportal Höhenkurven

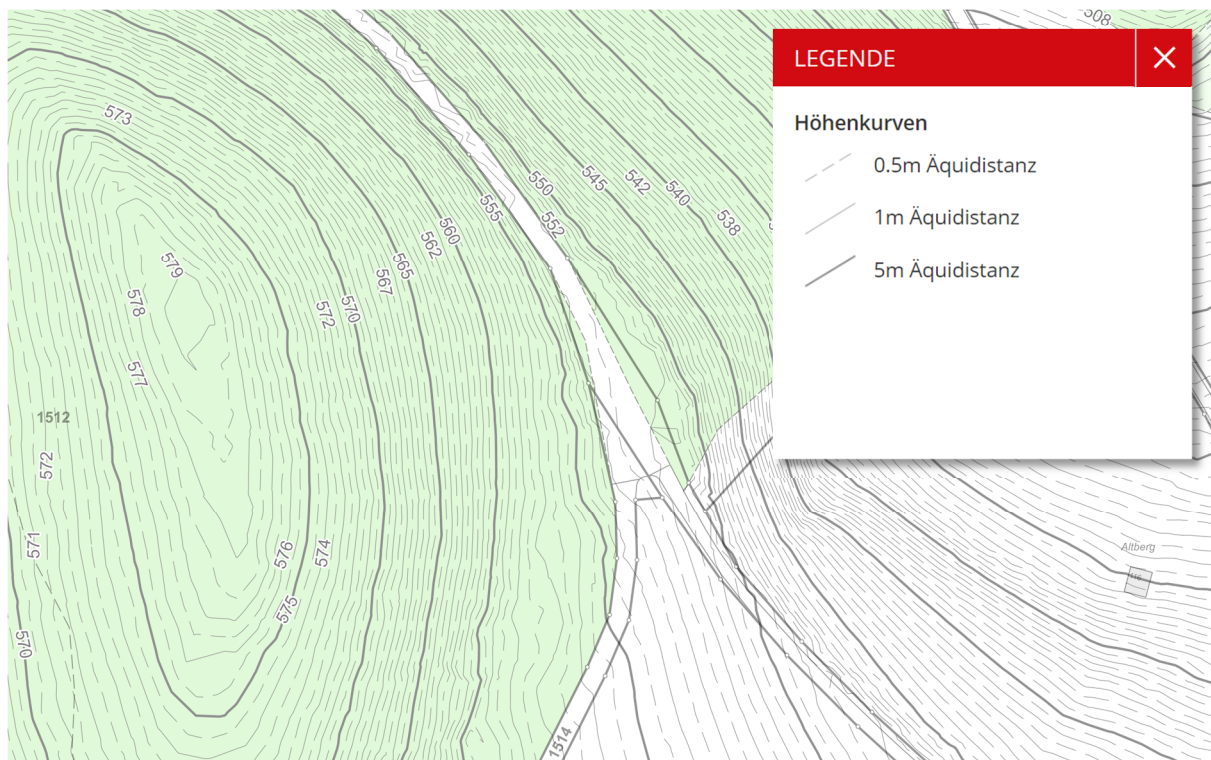


UNSER ANGEBOT

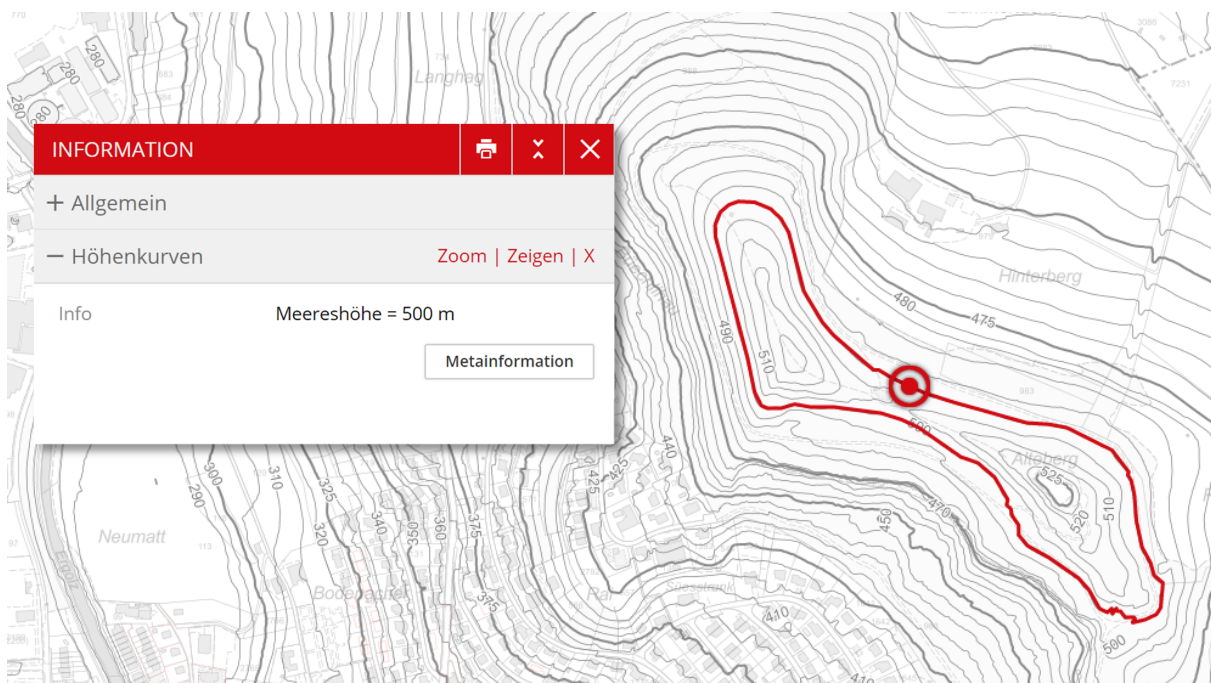
- Berechnung der Höhenkurven auf der Grundlage von Flugaufnahmen: Äquidistanz 0.5 m, Höhengenaugigkeit der Rohdaten +/- 0.1 m
- Bereitstellung der aufbereiteten Höheninformationen im Geoportal oder als digitaler Datensatz
- Unkomplizierte und effiziente Datenaktualisierung nach Bedarf

KARTENINHALT

- Ausgewertete Höhenkurven inkl. Beschriftungen
- Dynamische Darstellung der Äquidistanzen je nach Zoommassstab: 10 m, 5 m, 2 m, 1 m, 0.5 m
- Grafische Hervorhebung der ausgewählten Höhenkurve direkt in der Karte
- Die Höhenkurven können in sämtlichen Geoportalkarten als Zusatzinformation aktiviert werden



Höhenkurven im Massstab 1:1'000 mit Legende.



Grafische Hervorhebung der ausgewählten Höhenkurve mittels Informationsabfrage.

